




MINISTERSTWO
INWESTYCJI
I ROZWOJU

Konferencja końcowa projektu LUMAT

Międzynarodowa współpraca w obszarze zarządzania przestrzenią w programach **INTERREG**

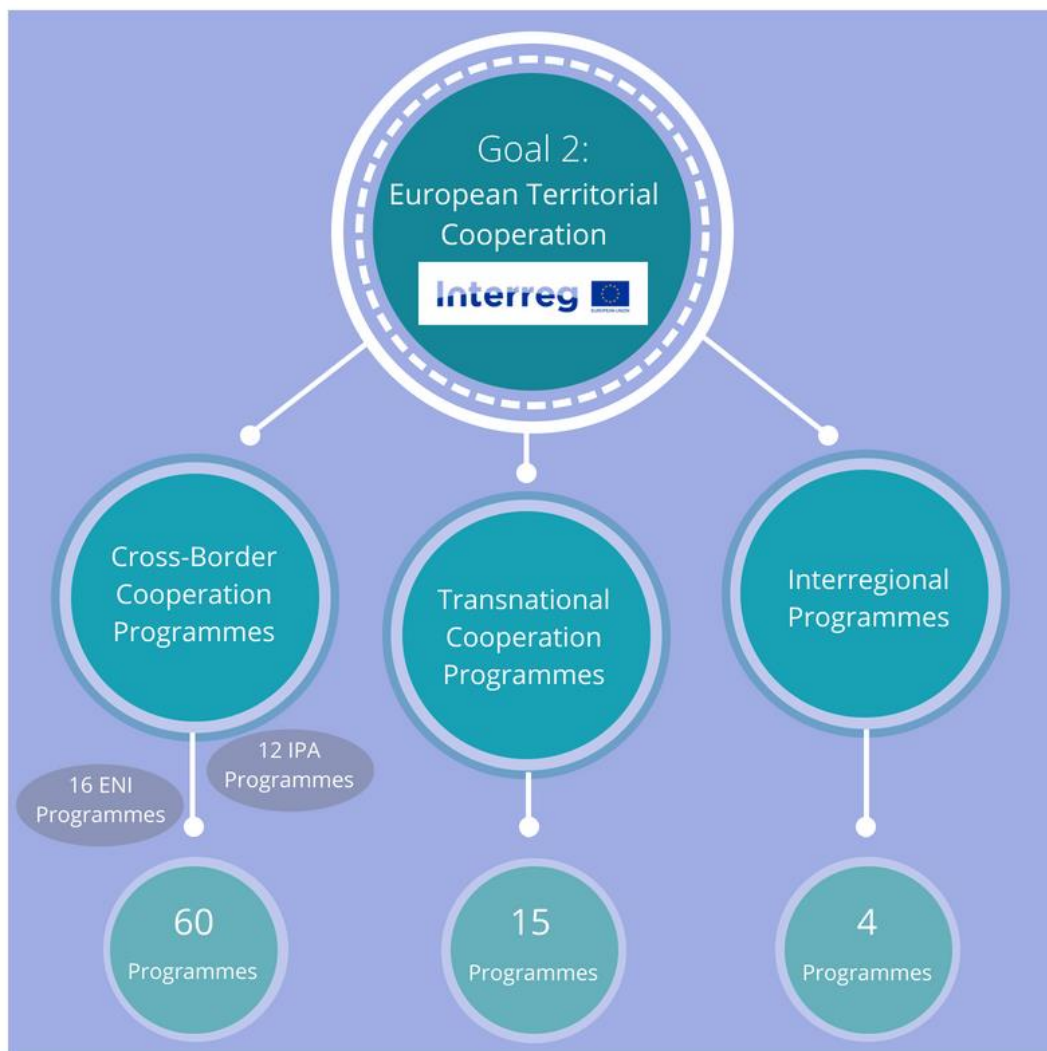
(wybrane przykłady)



Katowice, 15 kwietnia 2019 r.

Europejska Współpraca Terytorialna

2014-2020





WSPÓŁPRACA VSB-TUO/GIG KATOWICE
W BADANIACH ZAPOŻAROWANYCH HAŁD
PO OBU STRONACH WSPÓLNEJ GRANICY
SPOLUPRÁČE VŠB-TUO/GIG KATOWICE
NA PRŮZKUMU HOŘČÍCH HAŁD
NA OBOU STRANÁCH SPOLEČNÉ HRANICE

Na terenie wybranych hałd przeprowadzone zostaną badania termowizyjne oraz prowadzony będzie stały monitoring oraz opracowane zostaną specjalne modele propagacji emisji w zależności od kierunku wiatru. Na tej podstawie przygotowane zostaną zalecenia techniczne oraz propozycje uregulowań prawnych. W ramach projektu zaproponowane zostaną też sposoby zmniejszenia ryzyka dla ludzi i środowiska. Wyniki monitorowania i analiz będą mogły być wykorzystane przez właścicieli takich składowisk i pozwolą na lepsze zarządzania tymi terenami oraz wyeliminowanie ryzyka zanieczyszczenia środowiska. [<http://www.terdump.gig.eu/node/16>]



problemami. Oczekiwane są przede wszystkim zmiany w systemie gospodarowania na użytkach zielonych na obszarach chronionych i wzmocnienie ochrony siedlisk przyrodniczych Natura 2000. Proponowane praktyki zarządzania umożliwią wykorzystanie terenów trawiastych zgodnie z warunkami siedliskowymi i ich produktywnością. Projekt pomoże przygotować strategię przetwarzania biomasy pozyskanej z łąk na cele produkcji biogazu oraz przyczyni się do zachowania bioróżnorodności i krajobrazu kulturowego na terenie Sudetów. Określenie potencjału biogazowego łąk przyczyni się do wzmocnienia ekonomicznego gospodarstw rolnych położonych na terenie Sudetów. Jednocześnie dzięki stworzeniu otwartej bazy danych o wartości użytkowej łąk, potencjale biogazowym oraz wartości przyrodniczej umożliwiony zostanie łatwy dostęp do tych informacji osobom zajmującym się ochroną przyrody i doradztwem rolniczym. Projekt wzbogaci wiedzę o różnorodności i zmienności łąk górskich oraz świadczonych przez nie usługach ekosystemowych. Dane te przyczynią się do zmiany sposobów zagospodarowania łąk wraz z ukazaniem możliwości pozyskiwania biogazu z biomasy oraz wdrożeniu



PŘEKRAČUJEME HRANICE
PRZEKRACZAMY GRANICE
2014–2020



EVROPSKÁ UNIE / UNIA EUROPEJSKA
EVROPSKÝ FOND PRO REGIONÁLNÍ ROZVOJ
EUROPEJSKI FUNDUSZ ROZWOJU REGIONALNEGO



Projekt „Biomasa użytków zielonych jako odnawialne źródło energii – Bioróżnorodność - Biomasa – Biogaz” jest współfinansowany ze środków Unii Europejskiej w ramach Europejskiego Funduszu Rozwoju Regionalnego – Program Interreg V-A Republika Czeska - Polska 2014-2020



2. Natural resources
2.4 Blue growth



BALTICRIM

Helping spatial planners see the cultural heritage of the sea

The Interreg project BalticRIM integrates maritime cultural heritage of the Baltic Sea into maritime spatial plans to safeguard it for the future. Matthias Maluck from the State Archaeological Department of Schleswig-Holstein



2. Natural resources
2.2 Renewable energy



BEA-APP

Wind power provides local jobs - a study from Blekinge, Sweden

Turning our societies from fossil fuels to renewable energies brings numerous changes in our landscapes: solar panels along highways, large rapeseed fields, wind turbines' red lights blinking throughout the night. When designating



COCON - Consortium for a Coherent European Landfill Management...

Lead Partner: VITO n.v. (until 31-12-2017 vzw i-Cleantech Vlaanderen - innovatie in cleantech)

Since the 1950s Europe has been disposing vast levels of waste in landfills. Estimates have reveale...



UL2L - UrbanLinks 2 Landscape

Lead Partner: Rhineland Regional Council

Open spaces, ranging from natural heritage to derelict sites and from the urban core to the fringe ...



TANIA - TreAting contamination through NanoremedIAtion

Lead Partner: Agency for the development of the Empolese Valdelsa

There are an estimated c.2.5 million potentially contaminated sites across Europe, of which at leas...



PERFECT - Planning for Environment and Resource eEfficiency in...

Lead Partner: Town & Country Planning Association

PERFECT integrates the many benefits of green infrastructure into the planning and investment fo...

www.interregeurope.eu



Research and
innovation



SME
competitiveness



Low-carbon
economy



Environment and
resource efficiency



BID-REX - From Biodiversity Data to Decisions: enhancing natural...

Lead Partner: Forest Sciences Centre of Catalonia

Matching conservation priorities with regional development policies while paying special attention...



INTHERWASTE - Interregional Environmental Integration of Waste...

Lead Partner: Sanitation Córdoba (SADECO)

Cities are places where environmental performance management is of utmost importance: in the ...

Good practice:



Composting municipal wastewater sludge and garden waste – pilot project

Print 

Follow 

The composting process uses a sludge and park waste mixture to optimize C:N ratio, as well as a semipermeable membrane, temperature control and forced aeration.

The pilot composting project was introduced in 2016 as a solution to recover nutrients from the sewerage sludge, as well as avoiding landfilling costs for sludge and garden waste. It is an example of bio-based circular economy where nutrients are recycled back to the soil. A membrane technology ensures optimum conditions for speeding the composting process, high temperature to destroy pathogens, production of good quality compost.

Park waste is shredded and mixed with sludge in a certain proportion (3 parts green waste: 1 part sludge) using



Project [BIOREGIO](#)
Main Institution Municipal Services for Mioveni Community / Servicii Edilitare pentru Comunitate Mioveni
Location Sud - Muntenia, Romania (România)
Start Date September 2016
End Date Ongoing

[Further information](#)

www.interregeurope.eu



Research and innovation



SME competitiveness



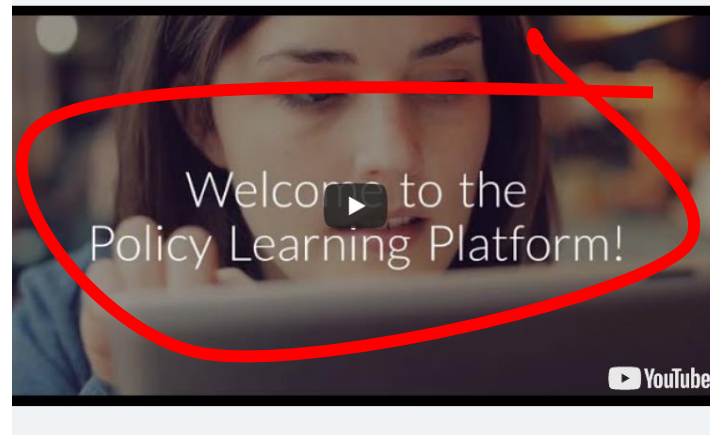
Low-carbon economy



Environment and resource efficiency

www.interregeurope.eu

The screenshot shows the homepage of the Interreg Europe website. At the top, there is a navigation bar with four main categories: Research and innovation, SME competitiveness, Low-carbon economy, and Environment and resource efficiency. Below this is the Interreg Europe logo and a search bar. The main content area features a 'Discover Projects' section with the text: 'Enter the world of interregional cooperation projects. Explore the policy learning and change taking place in each of the four themes.' Below this, there are four hexagonal icons representing the themes: Research and innovation (51 projects), SME competitiveness (49 projects), Low-carbon economy (41 projects), and Environment and resource efficiency (43 projects). A 'Featured Project' section highlights the 'EIS' project, with a video player showing a woman looking at a screen. The video player has a red circle around the play button and the text 'Welcome to the Policy Learning Platform!'. At the bottom, there is a 'Sign up for the Interreg Europe newsletter' form.



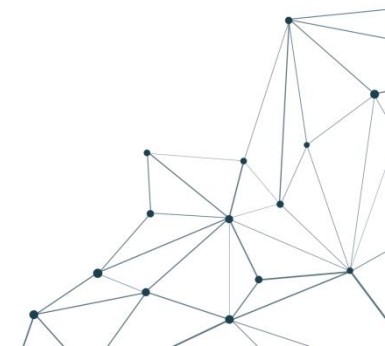
Upcoming Events

October 2018						
Mo	Tu	We	Th	Fr	Sa	Su
1	2	3	4	5	6	7
8	9	10	11	12	13	14
15	16	17	18	19	20	21
22	23	24	25	26	27	28
29	30	31				

- Research and innovation
- SME competitiveness
- Low-carbon economy
- Environment and resource efficiency

The footer section of the website contains a 'Sign up for the Interreg Europe newsletter' form with an email input field and a 'Go' button. Below this, there is a grid of links for 'About us', 'Projects', 'Policy learning platform', 'News and events', and 'In my country'. The 'About us' section includes links for 'What is Interreg Europe?', 'Organisation', 'Team and Board', 'Jobs and tenders', 'Key documents', 'Graphic identity', and 'Interreg policy'. The 'Projects' section includes links for 'Discover projects', 'Develop a project', 'Implement a project', 'Call for projects', 'Check your status', and 'Find partners and ideas'. The 'Policy learning platform' section includes links for 'Community', 'Expert support', 'Knowledge hub', and 'What is Policy Learning Platform?'. The 'News and events' section includes links for 'Help' and 'Contact us'. The 'In my country' section includes links for 'Help' and 'Programme manual'. At the bottom, there is a copyright notice: 'Copyright © 2018 Interreg Europe | Les associations locales de la Région de l'Est de France, 50000 Lill, France | 0332221830'.

- możliwość wymiany doświadczeń i wiedzy w międzynarodowym partnerstwie, dobranym pod kątem potrzeb i celów uczestniczących miast i regionów,
- współdzielenie zasobów, np. nieodpłatne korzystanie ze specjalistycznej infrastruktury badawczej,
- zwiększanie potencjału instytucjonalnego partnerów realizujących projekty i instytucji korzystających z rezultatów projektów,
- powstawanie trwałych struktur współpracy,
- możliwość testowania rozwiązań (działania pilotażowe, w tym inwestycje),
- wykorzystywanie rezultatów projektu (praktycznych rozwiązań) przez podmioty, które nie brały w nim udziału,
- rozwiązania pozwalające na przygotowanie projektów, które mogą być następnie finansowane w ramach innych programów UE, krajowych i regionalnych ,
- usprawnianie zarządzania programami regionalnymi i krajowymi,
-



Interreg.eu



About

Calls for Projects

Interreg Highlights

News

Media Center

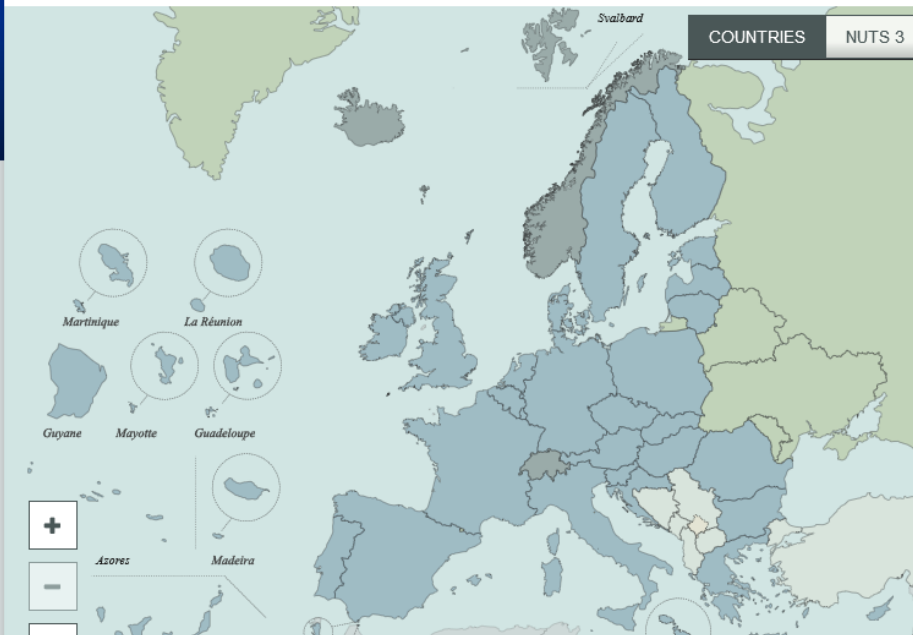
Jobs



Find a programme in your region



Use the map to find programmes



INTERREG PROGRAMMES

INTERREG IN MY REGION

Cross-border

Transnational

Interregional

IPA



search programme by name

- Interreg 2 Seas
- Interreg ADRION (Adriatic Ionian)
- Interreg ALCOTRA (France – Italy)
- Interreg Alpenrhein-Bodensee-Hochrhein (DE / AT / CH / FL)
- Interreg Alpine Space
- Interreg Amazonia
- Interreg Amazonia (cross-border)
- Interreg Atlantic Area
- Interreg Austria – Czech Republic
- Interreg Austria – Germany
- Interreg Austria – Hungary

keep.eu



European Union

Search for data on Interreg, Interreg IPA CBC and ENI CBC

PROJECTS

PROGRAMMES

PARTNERS

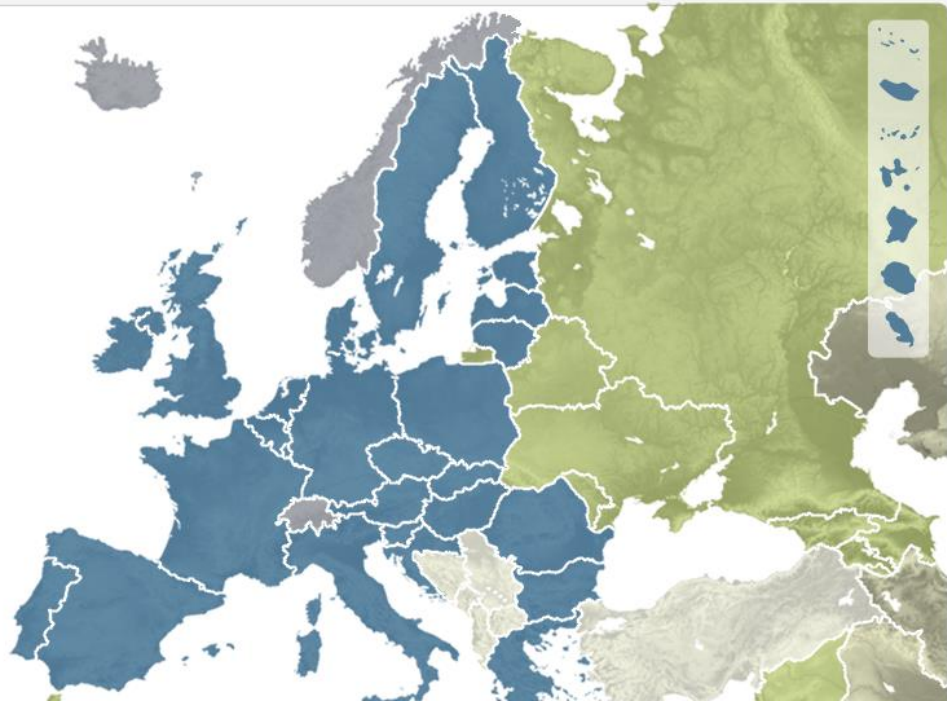
COUNTRIES & REGIONS

STATISTICS

INTERREG & THE BIG PICTURE

CLICK ON A COUNTRY

to get to all the information in keep.eu regarding the country and each of its regions. Or go to section [Countries and Regions](#) and get combined data on different regions from different countries!



www.ewt.gov.pl



Serwis Programów
Europejskiej Współpracy Terytorialnej
i Europejskiego Instrumentu Sąsiedztwa



Unia Europejska

| [Skorzystaj](#) | [O Programach](#) | [Wiadomości](#) | [Punkty Informacyjne](#) |

Szukaj w serwisie Serwisy programów

Jak skorzystać z Programów?




Jak zacząć korzystać z Programów?



Znajdź dofinansowanie



Zobacz ogłoszenia i wyniki naborów wniosków



Poznaj obowiązki przy realizacji projektów

Zobacz także: [Zobacz wzory dokumentów](#) ▶

Dowiedz się więcej o Programach

Dziękuję za uwagę.

Teresa Marcinów

Departament Współpracy Terytorialnej

Wydział Współpracy Transnarodowej i Międzyregionalnej



Fundusze Europejskie
Europejska Współpraca Terytorialna



MINISTERSTWO
INWESTYCJI
I ROZWOJU

Unia Europejska
Europejski Fundusz
Rozwoju Regionalnego

